



**Commune de Maurecourt**






**Etude et cartographie de l'aléa  
"Versants rocheux sous-cavés"**

**Carte d'aléa Versants rocheux  
sous-cavés**

0 100200 m



**Légende**

-  fronts
-  entrées en cavage
-  aléa\_élevé
-  aléa\_moyen
-  Maurecourt

© IGN-BD CARTO®

